

**УТВЕРЖДЕНА****Постановлением Администрации**

(наименование документа об утверждении, включая наименование  
**Партизанского городского округа Приморского края**  
 органов государственной власти или органов местного самоуправления,  
 принявших решение об утверждении схемы или подписавших  
 соглашение о перераспределении земельных участков)  
 от 30.08.23 № 791-ка

**Схема расположения земельного участка на кадастровом плане территории**


1. Кадастровый квартал: **25:33:180123**
2. Местоположение земельного участка: установлено примерно в 37 м по направлению на юго-восток относительно ориентира, расположенного за пределами границ земельного участка. Ориентир – нежилое здание. Ориентир - нежилое здание. Адрес ориентира: **Российская Федерация, Приморский край, Партизанский городской округ, г. Партизанск, ул. В.И. Чкалова, д.32**
3. Условный номер земельного участка: **:ЗУ1**
4. Площадь земельного участка: **246 кв.м**
5. Категория земель: **Земли населенных пунктов**
6. Разрешенное использование: **Служебные гаражи (4.9, условно разрешенный)**
7. Наименование территориальной зоны по ПЗЗ: **Ц2 – Зона общественно-деловая местного значения**
8. Доступ к образуемому земельному участку осуществляется через земли общего пользования

**Список координат характерных точек земельного участка**

:ЗУ1		
Система координат МСК-25, зона 2		
Обозначение характерных точек границ	Координаты, м	
	X	Y
1	2	3
1	352917.39	2251035.17
2	352904.88	2251018.86
3	352914.43	2251011.61
4	352917.28	2251014.49
5	352919.71	2251017.58
6	352920.78	2251022.22
7	352921.53	2251024.33
8	352925.15	2251029.24
9	352927.04	2251031.84
1	352917.39	2251035.17

Приложение 1 - Графическое изображение к схеме границ земельного участка

Схему составил:  
 инженер-землеустроитель  
 (должность)

  
 (подпись)

С.Д. Черепанов  
 (Ф.И.О.)

директор ООО «ГЕО-ПЛЮС»  
 (должность)

  
 (подпись)

В.И. Стрельников  
 (Ф.И.О.)

м.п.

«26» авг 2023г.



Графическое изображение к схеме границ земельного участка

г.Партизанск

Ориентир (нежилое здание):  
ул. В.И. Чкалова, д.32

:29

:3У1



:230

Проезд

25:33:180123

Масштаб 1:1000

Условные обозначения

-  - Образующий земельный участок
-  - Земельные участки по сведениям из ЕГРН
- 25:33:180123 - Учётный номер кадастрового квартала
- :29 - Кадастровый номер земельного участка